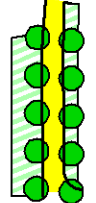




**Legende**

-  Stadtachse Jadestraße
-  Baufelder
-  Nutzungsfelder  
Grün- und Freizeit

 **Nordsee Stadt  
Wilhelmshaven**

**Vorbereitende Untersuchung**  
für den Bereich  
Jadestraße / Wiesbadenbrücke / Innenhafen

---

Städtebauliche Strukturskizze  
Karte 10



Quelle: Auszug aus Topografischen Karten und/oder Geobasisdaten ©

