






Übersichtskarte zur Verordnung  
vom 2007  
über das Naturschutzgebiet

## Voslapper Groden-Nord

Stadt Wilhelmshaven

-  Grenze des Naturschutzgebiets  
(Die Innenseite des grauen Rasterbandes kennzeichnet die Grenze des Naturschutzgebiets)
-  Bereich gemäß § 4 Absatz 4 mit Grünland, Magerrasen, Ruderalflur
-  Bereich gemäß § 4 Absatz 5




Niedersächsischer Landesbetrieb für  
Wasserwirtschaft, Küsten- und Naturschutz

Dr. Keuffel

NLWKN  
Betriebsstelle Brake-Oldenburg

Maßstab: 1: 25000



Quelle der Kartengrundlage: Auszug aus den Geobasisdaten  
der Niedersächsischen Vermessungs- und Katasterverwaltung  
©2007 GLL LGN