



Anlage:
Übersichtskarte zur Verordnung vom 20.12.2017
über das Landschaftsschutzgebiet
LSG WHV Nr. 88
"Maade - Barghauser See - Fort Rüstertiel"
 in der Stadt Wilhelmshaven und
 im Landkreis Friesland 
 (Stadt Schortens)


Geltungsbereich des Landschaftsschutzgebietes

 Teilfläche "Maade"	 Teilfläche "Barghauser See"
 Teilfläche "Fort Rüstertiel"	 Teilfläche "Großes Fedderwarder Tief / Kirchspieltief"


Fläche zur Umsetzung der FFH-Richtlinie

 FFH-Gebiet DE 2312-331 "Teichfledermaus-Habitate im Raum Wilhelmshaven"

Anlande- sowie Ein- und Aussetzstellen



 Anlanden sowie Ein- und Aussetzen nicht motorbetriebener Wasserfahrzeuge im Rahmen des Gemeindegebrauchs auf eigene Gefahr zulässig (§ 4 Abs. 1 Nr. 11)

Politische Grenzen

 Gebietsgrenze der Stadt Wilhelmshaven

 Maßstab 1:25.000

0 250 500 750 1.000 Meter

Bearbeitung durch: Stadt Wilhelmshaven - Untere Naturschutzbehörde - Freitigrathstraße 420 26386 Wilhelmshaven	Wilhelmshaven, den 22.12.2017 gez. Wagner  Oberbürgermeister 
---	---

Kartengrundlage: Digitale Topographische Karte 1 : 25.000 (DTK25)
 Quelle: Auszug aus den Geobasisdaten der niedersächsischen Vermessungs- und Katasterverwaltung © 2016 Landesamt für Geoinformation und Landesvermessung Niedersachsen (LGLN), Regionaldirektion Aurich. Bereitgestellt durch: Stadt Wilhelmshaven • Der Oberbürgermeister - Geoinformation, Vermessung und Statistik - 