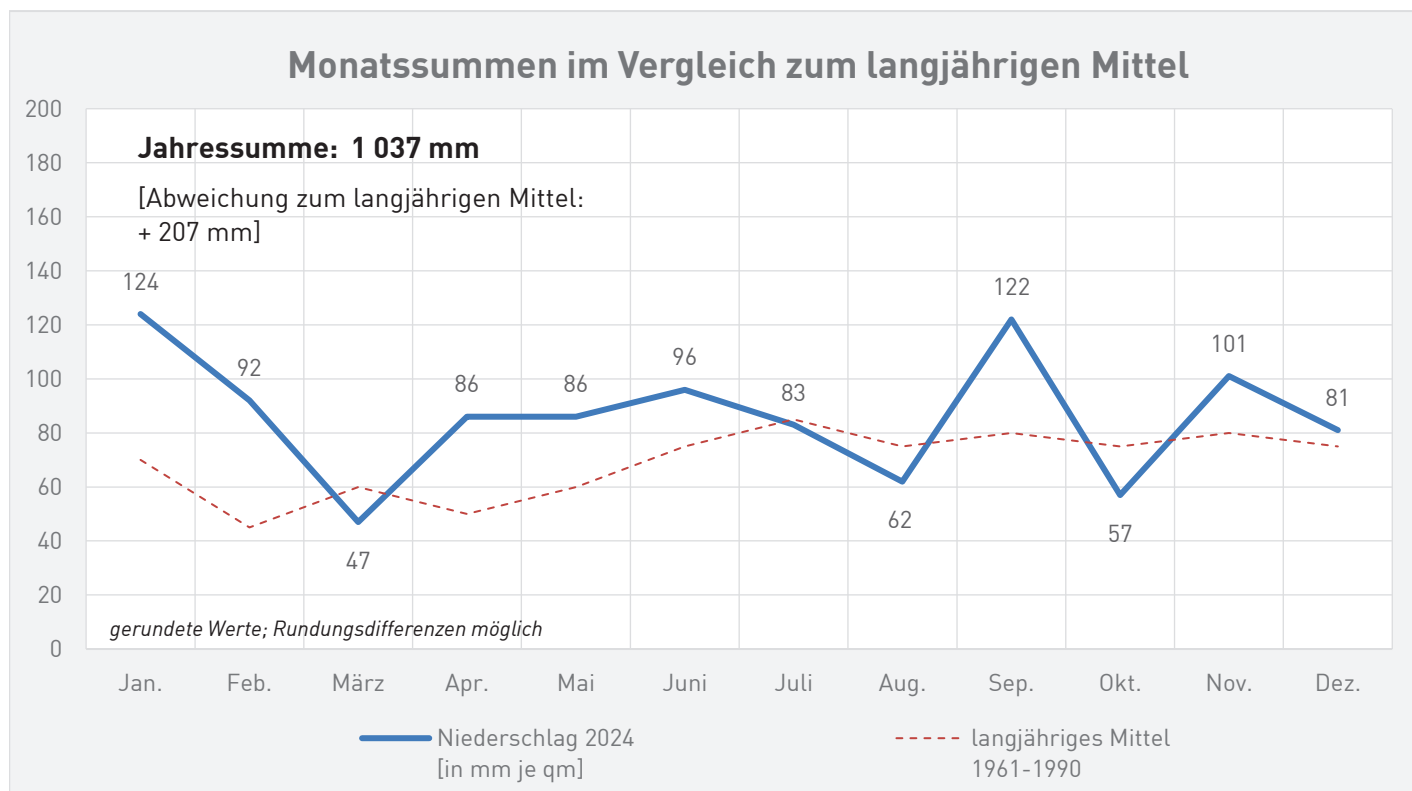


**Niederschlag im Jahr 2024** (Monatssummen + langjähriges Mittel)**B3.02**

► Datenquelle: Wilhelmshavener Zeitung



## INFO

**Nutzung klimatologischer Referenzperioden** (DWD - Deutscher Wetterdienst)

Gemäß den Empfehlungen der Weltorganisation für Meteorologie (WMO) ist es üblich, zur Erfassung des Klimas und seiner Änderungen Mittelwerte über einen Zeitraum von 30 Jahren zu bilden, um den Einfluss der natürlichen Variabilität aus der statistischen Betrachtung des Klimas auszuklammern. Hierfür kam in der Vergangenheit häufig der Zeitraum 1961 bis 1990 zum Einsatz. Viele Anwendungen benötigen aber eine statistische Beschreibung des aktuellen Klimas, wofür daher in den letzten Jahren die Klimanormalperiode 1981-2010 verwendet wurde. Die klimatischen Bedingungen eines vergleichsweise aktuellen Zeitraums entsprechen auch dem „erlebten“ Klima der Bevölkerung. Mit Ende des Jahres 2020 wurde die Vergleichsperiode für aktuelle klimatologische Bewertungen durch die Periode 1991 bis 2020 ersetzt.

Generell sollen Klimareferenzperioden ermöglichen, den aktuellen Witterungszustand sowohl zum gegenwärtigen Klimazustand einer Region, als auch zur langfristigen Entwicklung des Klimas in der Region in Beziehung zu setzen. In einem stabilen Klima können diese beiden Zwecke durch eine gemeinsame Referenzperiode erfüllt werden.

Da mit einer Klimareferenzperiode nicht mehr alle Anforderungen erfüllt werden können, empfiehlt die WMO die Nutzung von zwei Bezugszeiträumen:

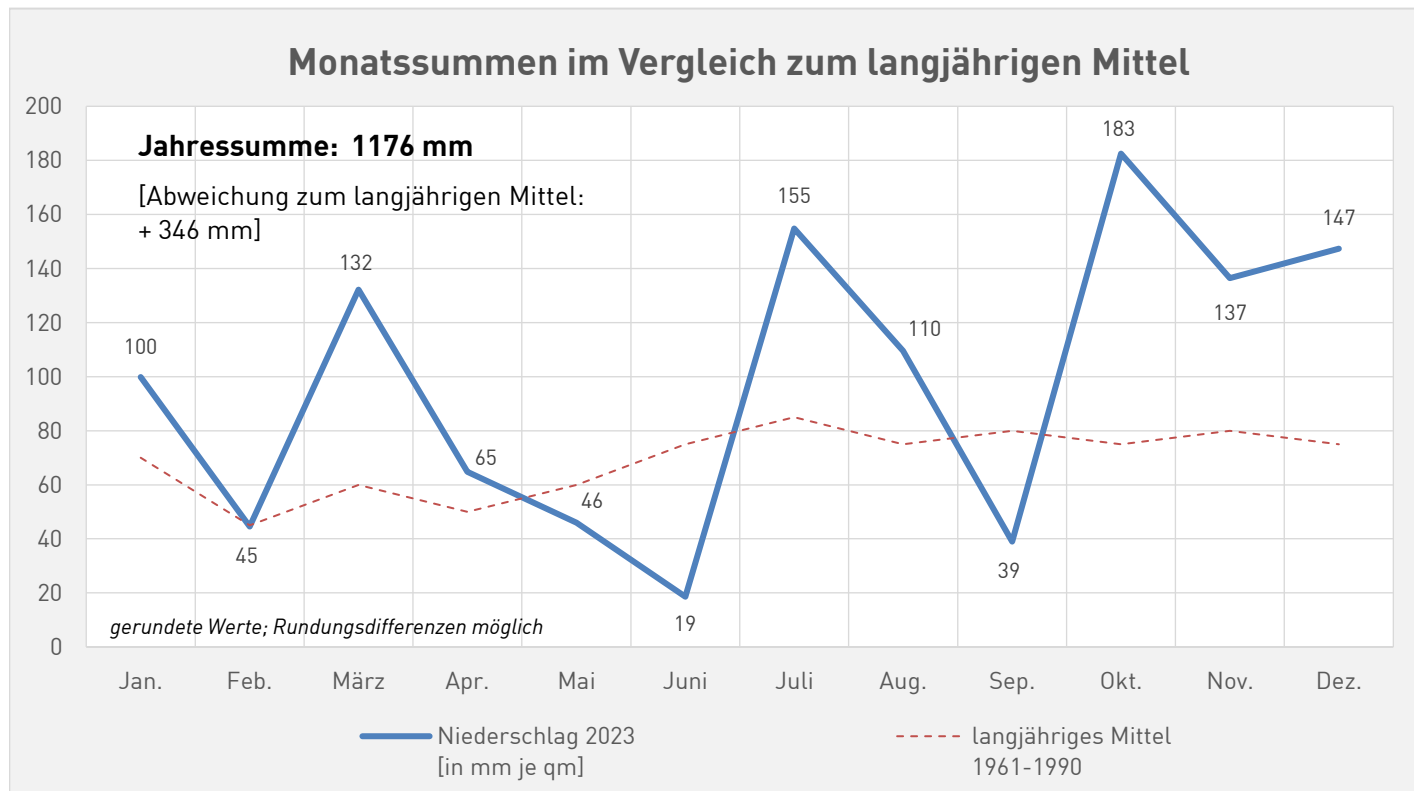
- Für die Bewertung langfristiger Klimaentwicklung wird die WMO-Referenzperiode 1961-1990 beibehalten, da dieser Zeitraum nur zum Teil von der aktuell zu beobachteten beschleunigten Erwärmung betroffen ist.
- Für Aufgaben des Klimamonitorings, wie z. B. monatliche und saisonale oder jährliche Anomalienkarten, die nicht auf die Überwachung des längerfristigen Klimawandels ausgerichtet sind, sowie als Basis für Klimavorhersagen, werden die Klimanormalperioden zukünftig alle zehn Jahre aktualisiert.



# Niederschlag im Jahr 2023 (Monatssummen + langjähriges Mittel)

**B3.02**

► Datenquelle: Wilhelmshavener Zeitung



## INFO

### Nutzung klimatologischer Referenzperioden (DWD - Deutscher Wetterdienst)

Gemäß den Empfehlungen der Weltorganisation für Meteorologie (WMO) ist es üblich, zur Erfassung des Klimas und seiner Änderungen Mittelwerte über einen Zeitraum von 30 Jahren zu bilden, um den Einfluss der natürlichen Variabilität aus der statistischen Betrachtung des Klimas auszuklammern. Hierfür kam in der Vergangenheit häufig der Zeitraum 1961 bis 1990 zum Einsatz. Viele Anwendungen benötigen aber eine statistische Beschreibung des aktuellen Klimas, wofür daher in den letzten Jahren die Klimanormalperiode 1981-2010 verwendet wurde. Die klimatischen Bedingungen eines vergleichsweise aktuellen Zeitraums entsprechen auch dem „erlebten“ Klima der Bevölkerung. Mit Ende des Jahres 2020 wurde die Vergleichsperiode für aktuelle klimatologische Bewertungen durch die Periode 1991 bis 2020 ersetzt.

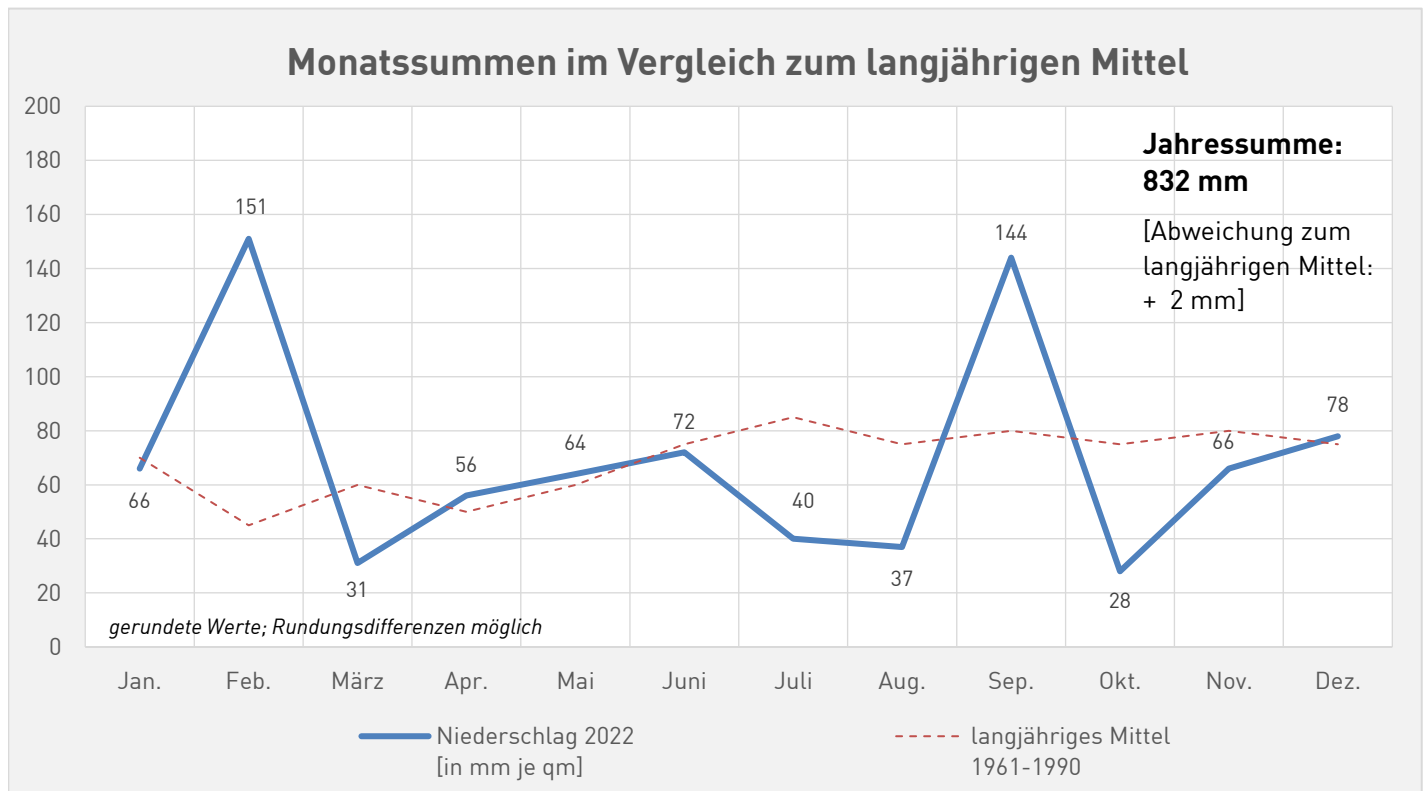
Generell sollen Klimareferenzperioden ermöglichen, den aktuellen Witterungszustand sowohl zum gegenwärtigen Klimazustand einer Region, als auch zur langfristigen Entwicklung des Klimas in der Region in Beziehung zu setzen. In einem stabilen Klima können diese beiden Zwecke durch eine gemeinsame Referenzperiode erfüllt werden.

Da mit einer Klimareferenzperiode nicht mehr alle Anforderungen erfüllt werden können, empfiehlt die WMO die Nutzung von zwei Bezugszeiträumen:

- Für die Bewertung langfristiger Klimaentwicklung wird die WMO-Referenzperiode 1961-1990 beibehalten, da dieser Zeitraum nur zum Teil von der aktuell zu beobachteten beschleunigten Erwärmung betroffen ist.
- Für Aufgaben des Klimamonitorings, wie z. B. monatliche und saisonale oder jährliche Anomalienkarten, die nicht auf die Überwachung des längerfristigen Klimawandels ausgerichtet sind, sowie als Basis für Klimavorhersagen, werden die Klimanormalperioden zukünftig alle zehn Jahre aktualisiert.

**Niederschlag im Jahr 2022** (Monatssummen + langjähriges Mittel)**B3.02**

► Datenquelle: Wilhelmshavener Zeitung



## INFO

**Nutzung klimatologischer Referenzperioden** (DWD - Deutscher Wetterdienst)

Gemäß den Empfehlungen der Weltorganisation für Meteorologie (WMO) ist es üblich, zur Erfassung des Klimas und seiner Änderungen Mittelwerte über einen Zeitraum von 30 Jahren zu bilden, um den Einfluss der natürlichen Variabilität aus der statistischen Betrachtung des Klimas auszuklammern. Hierfür kam in der Vergangenheit häufig der Zeitraum 1961 bis 1990 zum Einsatz. Viele Anwendungen benötigen aber eine statistische Beschreibung des aktuellen Klimas, wofür daher in den letzten Jahren die Klimanormalperiode 1981-2010 verwendet wurde. Die klimatischen Bedingungen eines vergleichsweise aktuellen Zeitraums entsprechen auch dem „erlebten“ Klima der Bevölkerung. Mit Ende des Jahres 2020 wurde die Vergleichsperiode für aktuelle klimatologische Bewertungen durch die Periode 1991 bis 2020 ersetzt.

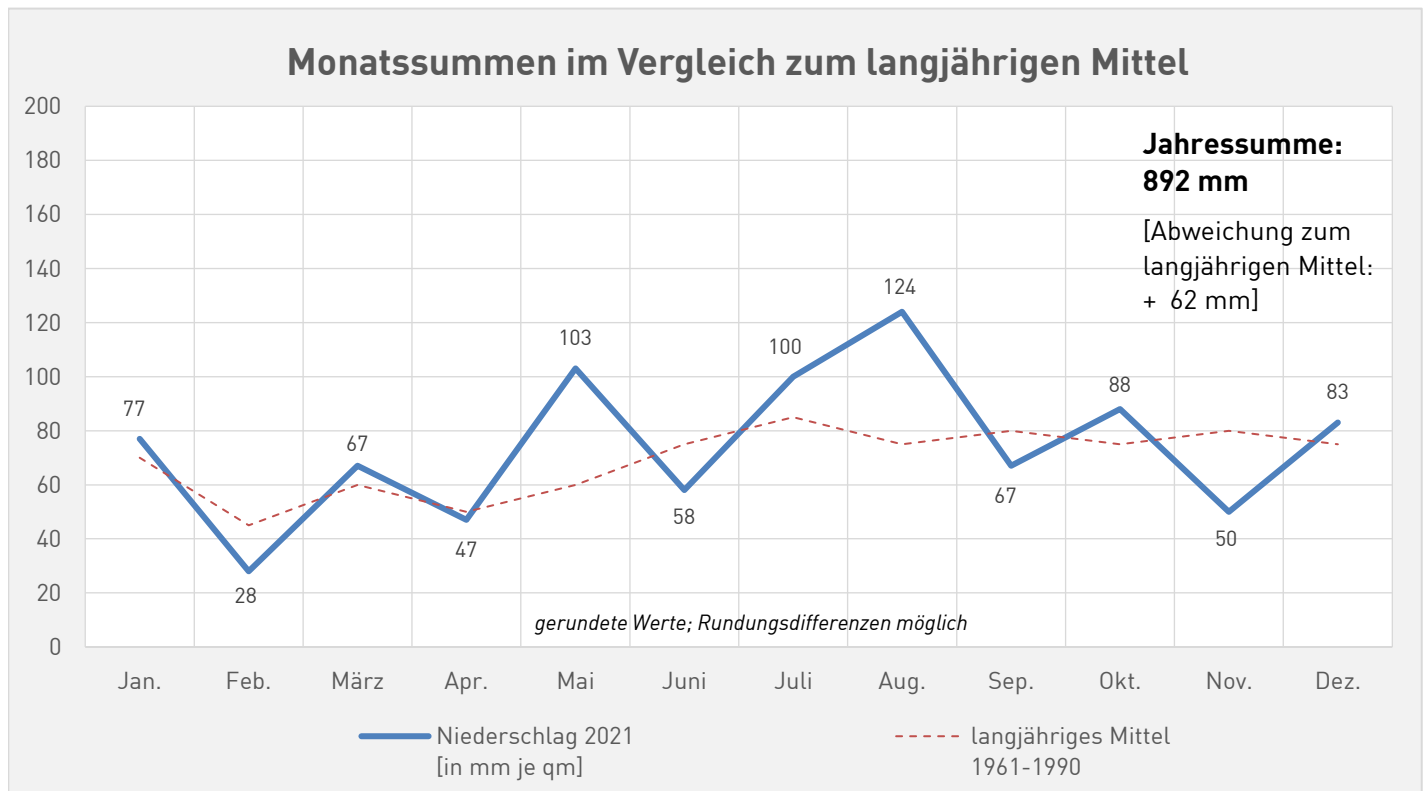
Generell sollen Klimareferenzperioden ermöglichen, den aktuellen Witterungszustand sowohl zum gegenwärtigen Klimazustand einer Region, als auch zur langfristigen Entwicklung des Klimas in der Region in Beziehung zu setzen. In einem stabilen Klima können diese beiden Zwecke durch eine gemeinsame Referenzperiode erfüllt werden.

Da mit einer Klimareferenzperiode nicht mehr alle Anforderungen erfüllt werden können, empfiehlt die WMO die Nutzung von zwei Bezugszeiträumen:

- Für die Bewertung langfristiger Klimaentwicklung wird die WMO-Referenzperiode 1961-1990 beibehalten, da dieser Zeitraum nur zum Teil von der aktuell zu beobachteten beschleunigten Erwärmung betroffen ist.
- Für Aufgaben des Klimamonitorings, wie z. B. monatliche und saisonale oder jährliche Anomalienkarten, die nicht auf die Überwachung des längerfristigen Klimawandels ausgerichtet sind, sowie als Basis für Klimavorhersagen, werden die Klimanormalperioden zukünftig alle zehn Jahre aktualisiert.

**Niederschlag im Jahr 2021** (Monatssummen + langjähriges Mittel)**B3.02**

► Datenquelle: Wilhelmshavener Zeitung



## INFO

**Nutzung klimatologischer Referenzperioden** (DWD - Deutscher Wetterdienst)

Gemäß den Empfehlungen der Weltorganisation für Meteorologie (WMO) ist es üblich, zur Erfassung des Klimas und seiner Änderungen Mittelwerte über einen Zeitraum von 30 Jahren zu bilden, um den Einfluss der natürlichen Variabilität aus der statistischen Betrachtung des Klimas auszuklammern. Hierfür kam in der Vergangenheit häufig der Zeitraum 1961 bis 1990 zum Einsatz. Viele Anwendungen benötigen aber eine statistische Beschreibung des aktuellen Klimas, wofür daher in den letzten Jahren die Klimanormalperiode 1981-2010 verwendet wurde. Die klimatischen Bedingungen eines vergleichsweise aktuellen Zeitraums entsprechen auch dem „erlebten“ Klima der Bevölkerung. Mit Ende des Jahres 2020 wurde die Vergleichsperiode für aktuelle klimatologische Bewertungen durch die Periode 1991 bis 2020 ersetzt.

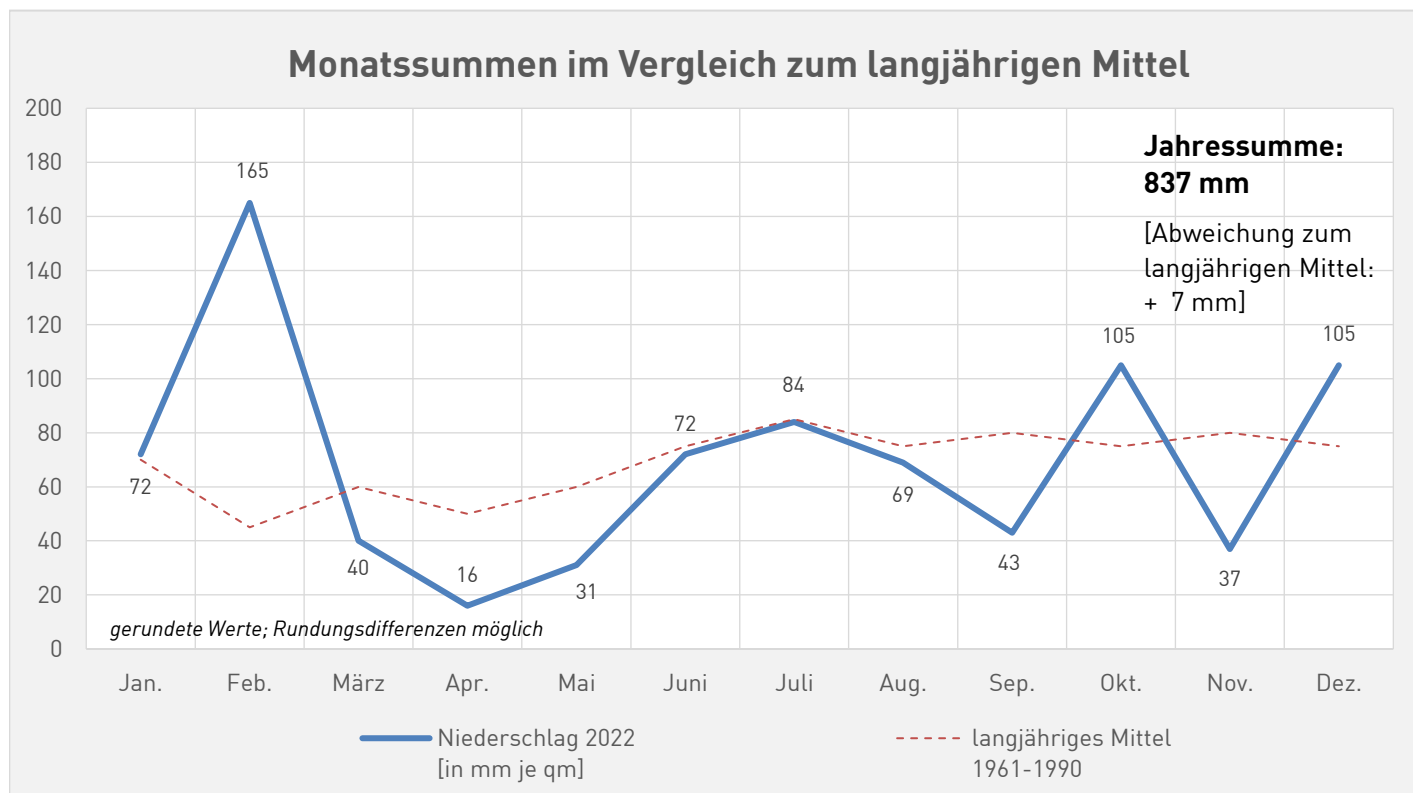
Generell sollen Klimareferenzperioden ermöglichen, den aktuellen Witterungszustand sowohl zum gegenwärtigen Klimazustand einer Region, als auch zur langfristigen Entwicklung des Klimas in der Region in Beziehung zu setzen. In einem stabilen Klima können diese beiden Zwecke durch eine gemeinsame Referenzperiode erfüllt werden.

Da mit einer Klimareferenzperiode nicht mehr alle Anforderungen erfüllt werden können, empfiehlt die WMO die Nutzung von zwei Bezugszeiträumen:

- Für die Bewertung langfristiger Klimaentwicklung wird die WMO-Referenzperiode 1961-1990 beibehalten, da dieser Zeitraum nur zum Teil von der aktuell zu beobachteten beschleunigten Erwärmung betroffen ist.
- Für Aufgaben des Klimamonitorings, wie z. B. monatliche und saisonale oder jährliche Anomalienkarten, die nicht auf die Überwachung des längerfristigen Klimawandels ausgerichtet sind, sowie als Basis für Klimavorhersagen, werden die Klimanormalperioden zukünftig alle zehn Jahre aktualisiert.

**Niederschlag im Jahr 2020** (Monatssummen + langjähriges Mittel)**B3.02**

► Datenquelle: Wilhelmshavener Zeitung



## INFO

**Nutzung klimatologischer Referenzperioden** (DWD - Deutscher Wetterdienst)

Gemäß den Empfehlungen der Weltorganisation für Meteorologie (WMO) ist es üblich, zur Erfassung des Klimas und seiner Änderungen Mittelwerte über einen Zeitraum von 30 Jahren zu bilden, um den Einfluss der natürlichen Variabilität aus der statistischen Betrachtung des Klimas auszuklammern. Hierfür kam in der Vergangenheit häufig der Zeitraum 1961 bis 1990 zum Einsatz. Viele Anwendungen benötigen aber eine statistische Beschreibung des aktuellen Klimas, wofür daher in den letzten Jahren die Klimanormalperiode 1981-2010 verwendet wurde. Die klimatischen Bedingungen eines vergleichsweise aktuellen Zeitraums entsprechen auch dem „erlebten“ Klima der Bevölkerung. Mit Ende des Jahres 2020 wurde die Vergleichsperiode für aktuelle klimatologische Bewertungen durch die Periode 1991 bis 2020 ersetzt.

Generell sollen Klimareferenzperioden ermöglichen, den aktuellen Witterungszustand sowohl zum gegenwärtigen Klimazustand einer Region, als auch zur langfristigen Entwicklung des Klimas in der Region in Beziehung zu setzen. In einem stabilen Klima können diese beiden Zwecke durch eine gemeinsame Referenzperiode erfüllt werden.

Da mit einer Klimareferenzperiode nicht mehr alle Anforderungen erfüllt werden können, empfiehlt die WMO die Nutzung von zwei Bezugszeiträumen:

- Für die Bewertung langfristiger Klimaentwicklung wird die WMO-Referenzperiode 1961-1990 beibehalten, da dieser Zeitraum nur zum Teil von der aktuell zu beobachteten beschleunigten Erwärmung betroffen ist.
- Für Aufgaben des Klimamonitorings, wie z. B. monatliche und saisonale oder jährliche Anomalienkarten, die nicht auf die Überwachung des längerfristigen Klimawandels ausgerichtet sind, sowie als Basis für Klimavorhersagen, werden die Klimanormalperioden zukünftig alle zehn Jahre aktualisiert.