




NordseeStadt
 **Wilhelmshaven**



Wilhelmshaven in Zahlen Wilhelmshaven in figures



Promenade am Südstrand
 Hotels, Gastronomie und Meer

SOZIALES	SOCIAL SERVICES
Kindertagesstätten Anzahl der Betreuungsplätze	30 2 202 Daycare facilities for children Daycare capacities
Verfügbare Plätze in stationären Alteinrichtungen	1 316 Senior citizens' homes (care places capacities)

GESUNDHEIT	HEALTH
Krankenhäuser Aufgestellte Betten	2 687 Hospitals Hospital beds
Ärzte (freipraktizierend)	157 Physicians in private practice
Zahnärzte	65 Dentists
Apotheken (ohne Krankenhaus)	24 Pharmacies (without hospital)

FINANZEN	FINANCE
Steuerhebesätze in %	Tax rates in percent
Grundsteuer A	410 Real estate tax
Grundsteuer B	410 Basic tax B
Gewerbesteuer	395 Trade tax
Kaufkraft (verfügbares Einkommen / Euro pro Einwohner/Jahr) <small>Quelle: MB Research</small>	16 710 Purchasing power (EUR per inhabitant/year) <small>Source: MB Research</small>
Gewerbliche Mieten in Euro Geschäftskern, 1a-Lage	Trade rents in EUR City centre, 1a-situation
klein (< 60 m²)	20,00 small (< 60 m²)
groß (> 100 m²)	18,00 big (> 100 m²)
Büromieten (Nettokalt, Euro je m², monatlich)	5,00 - 6,00 Office rents (Net rent exclusive of heating, EUR per m², monthly)

WIRTSCHAFT	ECONOMY
Verarbeitendes Gewerbe Betriebe (mit mindestens 50 Beschäftigten)	28 Manufacturing trade Number of companies (with 50+ employees)
Beschäftigte insgesamt	3 100 Number of employees
Umsatz in 1 000 € (ohne Umsatzsteuer)	2 874 313 Turnover in 1 000 euros (excl. VAT)
Hafenumschlag in Tonnen	34 196 029 Transshipment at the seaport in tons
Bruttoinlandsprodukt (BIP) 2007 je Einwohner/Jahr in Euro	30 508 Gross domestic product (GDP) 2007 (EUR per inhabitant/year)

TOURISMUS	TOURISM
Beherbergungsbetriebe Betten	28 1 423 Hotels, guest houses and pensions Number of beds available
Angekommene Gäste - aus dem Ausland	70 579 4 923 Total number of guests - From abroad
Übernachtungen - Gäste aus dem Ausland	219 792 15 374 Overnight stays - Guests from abroad
Durchschnittl. Verweildauer in Tagen	3,1 duration of stay (days)

MUSEEN / FREIZEIT	MUSEUMS / LEISURE OFFERS
Aquarium Wilhelmshaven (Bullermeck GmbH)	Südstrand 123, 26382 Wilhelmshaven Fon: +49 (0) 4421 - 50 66 444 www.aquarium-wilhelmshaven.de
Botanischer Garten	Gökerstraße 125, 26384 Wilhelmshaven Fon: +49 (0) 4421 - 30 45 43 www.wilhelmshaven.de/botanischergarten/
Das Piratenmuseum	Ebertstraße 88 A, 26382 Wilhelmshaven Fon: +49 (0) 4421 - 40 97 79 www.piratenmuseum.com
Das Wattenmeerhaus	Südstrand 110 B, 26382 Wilhelmshaven Fon: +49 (0) 4421 - 91 07 33 www.wattenmeerhaus.de
Deutsches Marinemuseum	Südstrand 125, 26382 Wilhelmshaven Fon: +49 (0) 4421 - 4 00 84-0 www.marinemuseum.de
InfoCenter JadeWeserPort	Am Tiefen Fahrwasser 11, 26388 Wilhelmshaven Fon: +49 (0) 4421 - 77 190 91 www.jadeweserport-infocenter.de
Küstenmuseum Wilhelmshaven	Weserstraße 58, 26382 Wilhelmshaven Fon: +49 (0) 4421 - 40 09 40 www.kuestenmuseum-wilhelmshaven.de
Kunsthalle Wilhelmshaven	Adalbertstraße 28, 26382 Wilhelmshaven Fon: +49 (0) 4421 - 4 14 48 www.kunsthalle-wilhelmshaven.de
Spaß- und Familienbad nautimo	Friedenstraße 99, 26386 Wilhelmshaven Fon: +49 (0) 4421 - 7 73 55-0 www.nautimo.de
NORDSEE-WELTEN 5D	Bontekai 63, 26382 Wilhelmshaven Fon: +49 (0) 4421 - 75 50 55 www.nordsee-welten.de

THEATER / KONZERTE	THEATRE / CONCERTS
Kulturzentrum Pumpwerk	Banter Deich 1 A, 26382 Wilhelmshaven Fon: +49 (0) 4421 - 92 79 0 www.pumpwerk.de
Stadthalle Wilhelmshaven	Grenzstraße 24, 26382 Wilhelmshaven Fon: +49 (0) 4421 - 98 20 00 www.stadthalle-wilhelmshaven.de
Stadttheater Wilhelmshaven Landesbühne Niedersachsen Nord GmbH	Virchowstraße 44, 26382 Wilhelmshaven Fon: +49 (0) 4421 - 94 01 15 www.landesbuehne-nord.de
Theater am Meer Niederdeutsche Bühne Wilhelmshaven	Kieler Straße 63, 26382 Wilhelmshaven Fon: +49 (0) 4421 - 77 77 49 www.theater-am-meer.de
UCI-Kinoplex Wilhelmshaven	Bahnhofstraße 22, 26382 Wilhelmshaven Fon: +49 (0) 4421 - 75 56 55 www.kinoplex.de

WICHTIGE ADRESSEN	IMPORTANT ADRESSES
Jade Hochschule Wilhelmshaven / Oldenburg / Elsfleth	Studienstandort Wilhelmshaven Friedrich-Paffrath-Straße 101 26389 Wilhelmshaven Fon: +49 (0)4421 - 9 85 22 22 info@fh-oow.de www.fh-oow.de
JadeWeserPort Realisierungs GmbH & Co. KG	Kutterstraße 3, 26386 Wilhelmshaven Fon: +49 (0)4421 - 40 98 00 info@jadeweserport.de www.jadeweserport.de
Job-Center Wilhelmshaven	Herderstraße 10, 26382 Wilhelmshaven Fon: +49 (0)4421 - 75 81 44 44 ARGE-Wilhelmshaven@arge-sgb2.de www.arbeitsagentur.de
Stadt Wilhelmshaven	Der Oberbürgermeister Rathausplatz 1, 26382 Wilhelmshaven Fon: +49 (0)4421 - 16 0 info@stadt.wilhelmshaven.de www.wilhelmshaven.de
Tourist-Information in der Nordseepassage	Bahnhofsplatz 1, 26382 Wilhelmshaven Fon: +49 (0)4421 - 91 300 0 tourist-info@wilhelmshaven-touristik.de www.wilhelmshaven-touristik.de
Wirtschaftsförderung in Wilhelmshaven	Luisenstraße 8, 26382 Wilhelmshaven Fon: +49 (0)4421 - 91 06 0 info@wfg-wilhelmshaven.de www.wfg-whv.de
Wilhelmshavener Hafenwirtschafts-Vereinigung e.V.	Luisenstraße 5, 26382 Wilhelmshaven Fon: +49 (0)4421 - 4 47 00 info@whv-wilhelmshaven.de www.hafenwirtschaft-whv.de

GROSSVERANSTALTUNGEN	EVENTS
9. Jade-Weser-Port-Cup	01.10. - 03.10.2010
37. Wochenende an der Jade	30.06. - 03.07.2011

IMPRESSUM Ausgabe 2010	Herausgeber Stadt Wilhelmshaven - Der Oberbürgermeister Stadtplanung und Stadterneuerung, Abt. Statistik/Wahlen Rathausplatz 7, 26382 Wilhelmshaven
Redaktion	Fon: +49 (0)4421 16 -1234 / -1275 / -1276
E-Mail	statistik@stadt.wilhelmshaven.de
Internet	www.wilhelmshaven.de/statistik
Titelfoto	Mediendesign Krüger
Datenbasis bildet das Jahr 2009 oder der Stichtag 31.12.2009 <i>All Facts are based on the year 2009 or 31.12.2009</i>	



Eberhard Menzel
Oberbürgermeister
der Stadt Wilhelmshaven

Lord Mayor of Wilhelmshaven

Liebe Gäste unserer Stadt,

ob Sie aus beruflichen oder persönlichen Gründen Wilhelmshaven besuchen, „*Wilhelmshaven in Zahlen*“ macht Sie mit wichtigen statistischen Informationen vertraut.

Wieviel Einwohner hat Wilhelmshaven? Wieviele Wohnungen gibt es? Was sind seine Partnerstädte? ... Die Antworten auf diese und weitere Fragen liefert dieses kompakte und informative Faltblatt.

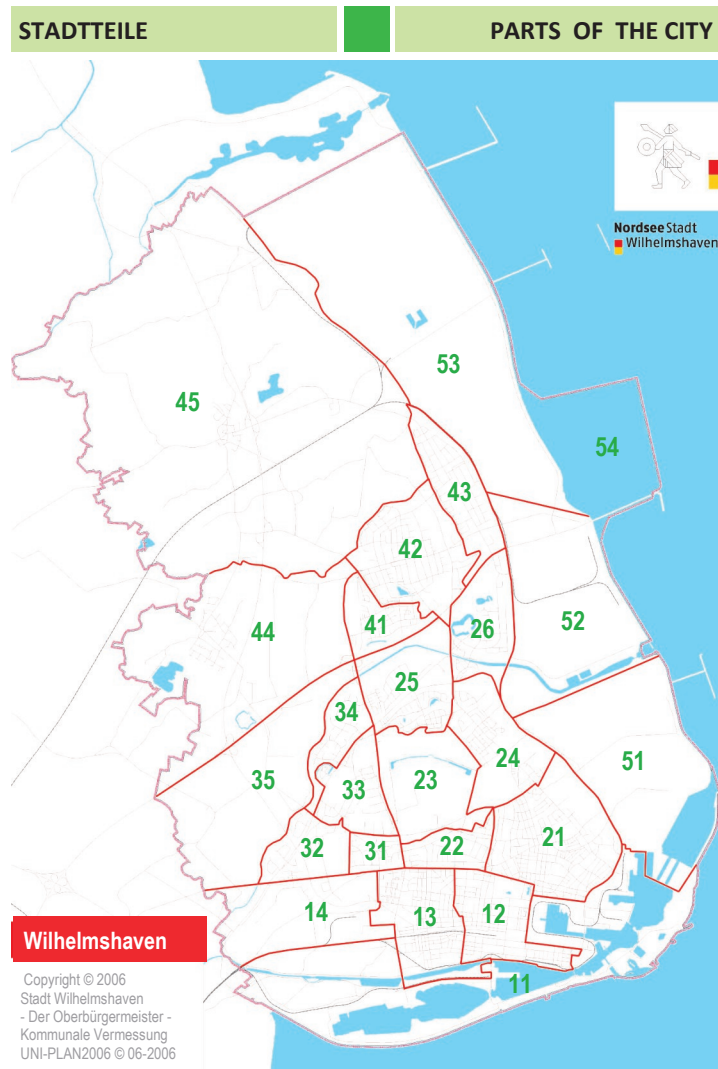
„*Wilhelmshaven in Zahlen*“ gibt Ihnen wissenswerte und nützliche Informationen über unsere Stadt auf einen Blick.

Dear Visitor,

Whether your interest in Wilhelmshaven is professional or personal, „*Wilhelmshaven in figures*“ will provide you with important statistical information.

How much is the population? How many homes are there? What are Wilhelmshaven's twin towns? ... The answers to these and many other questions will be found in this compact and informative flyer.

„*Wilhelmshaven in figures*“ gives you all worth knowing and useful information at a glance.

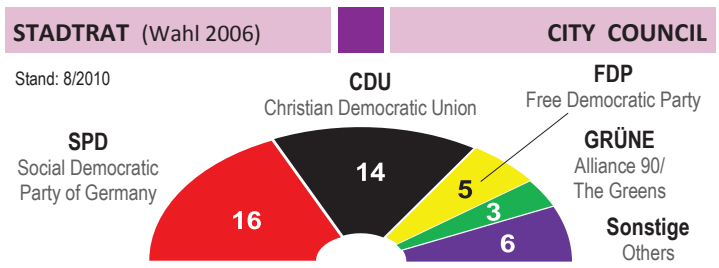


Nr.	Name	Nr.	Name
11	INNENHAFEN	33	ALDENBURG
12	INNENSTADT	34	MAADEBOGEN
13	BANT	35	LANGEWERTH
14	EBKERIEGE	41	HIMMELREICH / COLDEWEI
21	HEPPENS	42	FEDDERWARDERGRODEN
22	SIEBETHSBURG	43	VOSLAPP
23	RÜSTRINGER STADTPARK	44	FEDDERWARDEN
24	NEUENGRODEN	45	SENGWARDEN
25	ALTENGRODEN	51	HEPPENSER GRODEN
26	RÜSTERSIEL	52	RÜSTERSIELER GRODEN
31	NEUENDE	53	VOSLAPPER GRODEN
32	SCHAAR	54	JADEWESERPORT (im Bau)

STADTGEBIET	URBAN AREA
Wilhelmshaven befindet sich im Nordwesten Niedersachsens, an der deutschen Nordseeküste. Geographische Lage der Stadtmitte 53° 31' 42" nördliche Breite, 08° 06' 36" östliche Länge	Wilhelmshaven is in the northwest of Lower Saxony, at the German North Sea Coast. Geographical position of city centre N 53° 31' 42" latitude, E 08° 06' 36" longitude
Durchschnittliche Höhe (über NN)	2 m Average altitude (above sea level)
Länge der Stadtgrenze	60,8 km Length of city boundary
Größte Länge des Stadtgebietes (Nord-Süd-Richtung)	15,5 km Greatest length of urban area (north-south direction)
Größte Breite des Stadtgebietes (Ost-West-Richtung)	9,5 km Greatest width of urban area (east-west direction)
Gesamtfläche des Stadtgebietes 107,08 km²	Total urban area
darunter	including
Gebäude- und Freiflächen	24 % Buildings and open spaces
Erholungsflächen	4 % Recreational areas
Verkehrsflächen	8 % Roads and transport areas
Landwirtschaftsflächen	36 % Agricultural areas
Waldflächen	11 % Wooded areas

WITTERUNG	WEATHER
Mittlere Lufttemperatur in °C	9,9 Average air temperature in °C
Niederschlagsmenge in mm	893 Precipitation in mm
Sonnenscheindauer in Stunden	1 788 Hours of sunshine (annual total)
Sommertage (Max. 25 °C oder höher)	11 Summer days (max. 25 °C or higher)
Heiße Tage (Max. 30 °C oder höher)	1 Hot days (maximum 30 °C or higher)
Frosttage (Minimum unter 0 °C)	53 Sub-freezing days (min. below 0 °C)
Eistage (Maximum unter 0 °C)	12 Sub-zero days (maximum below 0 °C)

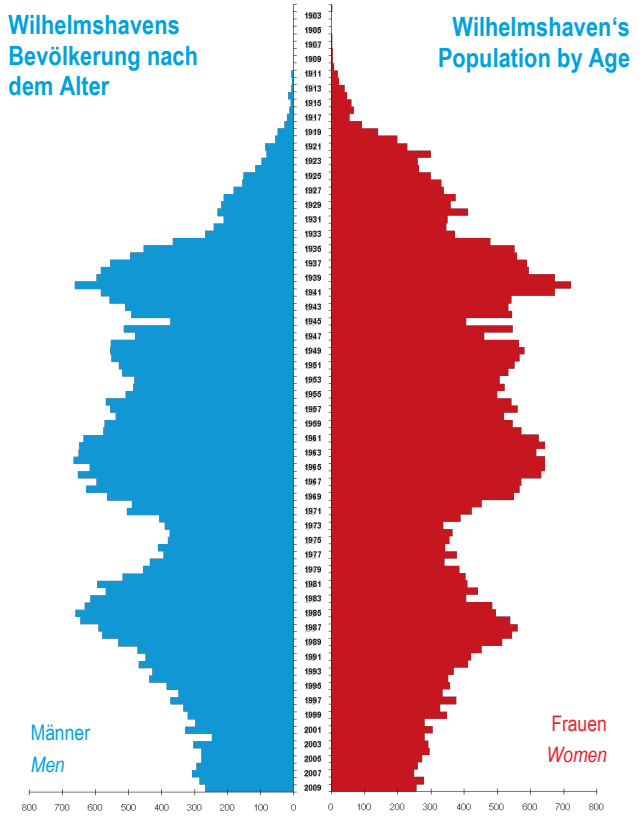
STADTVERTRETUNG	CITY REPRESENTATIVES
Oberbürgermeister Eberhard Menzel (SPD) 1. und 2. Bürgermeister Fritz Langen (CDU) Wilfrid Adam (SPD)	Lord Mayor Deputy Majors



STÄDTEPARTNERSCHAFTEN	WILHELMSHAVEN'S TWIN CITIES
Dunfermline (Großbritannien)	1979 Dunfermline (Great Britain)
Norfolk (USA)	1975 Norfolk (USA)
Vichy (Frankreich)	1965 Vichy (France)
Bad Harzburg (Deutschland)	1988 Bad Harzburg (Germany)
Bydgoszcz (Polen)	2006 Bydgoszcz (Poland)
Qingdao (China)	1992 Qingdao (China)

BEVÖLKERUNG	POPULATION
Einwohner (nur mit Hauptwohnsitz)	81 137 Inhabitants (registered with main residence in Wilhelmshaven)
Frauen	49,8 % Women
Männer	50,2 % Men
Deutsche	95,4 % Germans
Ausländer	4,6 % Foreigners
Altersstruktur	Age distribution
unter 6 Jahre	4,1 % Under 6 years of age
6 bis unter 18 Jahre	10,2 % From 6 to under 18 years of age
18 bis unter 30 Jahre	15,4 % From 18 to under 30 years of age
30 bis unter 65 Jahre	45,8 % From 30 to under 65 years of age
65 und älter	24,4 % 65 and above

Wilhelmshavens Bevölkerung nach dem Alter



Privathaushalte zusammen	46 447	Private households combined including
darunter		
Einpersonenhaushalte	57,3 %	Single households
Haushalte mit Kindern	19,7 %	Households with children
Alleinerziehende	7,6 %	Single-Parent families
Geburten	549	Births
Sterbefälle	1 062	Deaths
Geburtenüberschuss/-defizit	- 513	Number of Births in excess of deaths
Zuzüge nach Wilhelmshaven	4 335	Persons moving to Wilhelmshaven
Wegzüge von Wilhelmshaven	4 102	Pers. moving away from Wilhelmsh.
Wanderungssaldo (+/-)	233	Migration balance (+/-)

RELIGIONSZUGEHÖRIGKEIT	RELIGIOUS AFFILIATION
evangelisch-lutherisch	44,6 % Evangelical-Lutheran
römisch-katholisch	11,6 % Roman-catholic
andere oder keine Konfession	43,8 % Others or no confession

WOHNUNGSWESEN	HOUSING
Wohngebäude	16 808 Residential buildings
Wohnungen	47 256 Flats
Personen je Wohnung	1,7 Persons per flat
Wohnfläche je Person (m²)	45,4 Floor space per person m²
Wohnfläche je Wohnung (m²)	77,9 Floor space per flat m²
Nettokaltmiete in Euro je m² monatlich (3 Zimmer, 70 m²)	Net rent exclusive of heating in EUR per m², monthly (3 rooms, 70 m²)
Fertigstellung bis 1948	3,50 - 4,80 Completion until 1948
Fertigstellung ab 1949	3,60 - 4,90 Completion starting from 1949
Neubau - Erstbezug	5,20 - 6,20 New building

VERKEHR	TRANSPORT
Zugelassene Kraftfahrzeuge	42 274 Registered vehicles
darunter	including
Personenkraftwagen	36 216 Cars
Krafträder	3 161 Motorcycles
Lastkraftwagen	1 921 Lorries
<i>Kraftfahrzeuge je 1 000 Einwohner</i>	<i>521 Vehicles per 1 000 inhabitants</i>
Verkehrsunfälle	2 204 Traffic accidents
<i>Verkehrsunfälle je 1 000 Einwohner</i>	<i>27 Traffic accidents per 1 000 inhabitants</i>
getötete Personen	1 Deaths
verletzte Personen	334 Injuries

BILDUNG	EDUCATION
Allgemeinbildende Schulen	29 Total number of general schools
Schüler/innen	8 717 number of pupils
Berufsbildende Schulen	3 Total number of vocational schools
Schüler/innen	3 544 number of pupils
Fachhochschulen	1 Professional schools
Studenten	ca. 3 800 number of students

SPORT	SPORTS
Sportvereine	82 Sports clubs
Mitglieder	22 010 members

ARBEITSMARKT	LABOUR MARKET
Sozialversicherungspflichtig Beschäftigte am Arbeitsort (6/2009)	25 812 Employed persons with compulsory social security with Wilhelmshaven job location (6/2009)
Frauen (44,4 %)	11 453 Women (44.4%)
Männer (55,6 %)	14 359 Men (55.6 %)
Arbeitslose insgesamt (6/2009)	4 736 Unemployed persons total (6/2009)
Frauen	2 134 Women
Männer	2 602 Men
Ausländer	440 Foreigners
<i>Arbeitslosenquote</i>	<i>12,7 % Unemployment rate</i>
<i>(alle zivilen Erwerbspersonen)</i>	